

Historická krajina Netolicka je projekt zaměřený na rozvoj cestovního ruchu. Jeho součástí jsou dvě naučné stezky s informačními panely s logem rožmberské růže po památkách a zajímavých místech regionu. Velký okruh je cyklostezka v délce asi 50 km. Malý okruh v délce asi 3 km pro pěší je veden po městě Netolice. Čeká Vás 18 zastavení.

Město Netolice (427 m n. m., 2700 obyv.) leží v šumavském podhůří v půvabné krajině s mnoha rybníky a patří k nejstarším městům v Čechách. Historické jádro města je chráněno jako městská památková zóna.

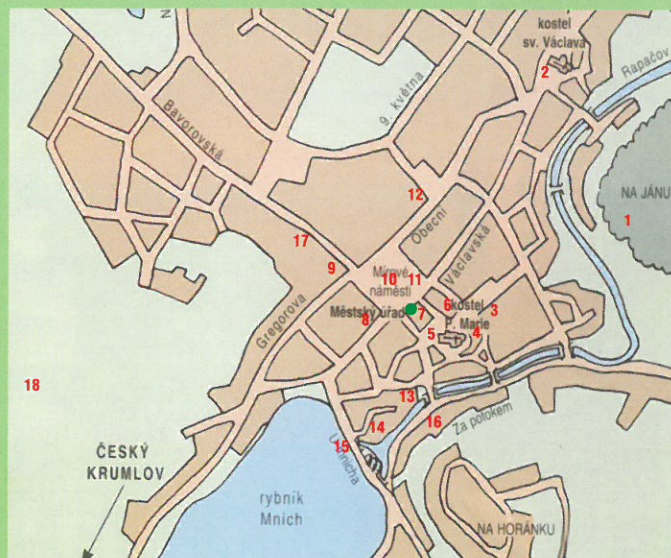
První písemná zmínka o netolickém hradu se uvádí již k roku 981 v Kosmově kronice. Netolický hrad a vznikající trhová osada, ležící na křižovatce několika obchodních stezek, byly od 10. století důležitým přemyslovským knížecím správním, vojenským i obchodním centrem části jižních Čech. Význam Netolic jako správního centra zanikl po roce 1263, kdy Přemysl Otakar II. založil cisterciácký klášter Svata Trnová Koruna (Zlatá Koruna), do jehož majetku se dostávají i Netolice.

Po tragické smrti Přemysla Otakara II. v roce 1278 následovaly podstatné změny v Čechách. Vítkovci zničili zlatokorunský klášter a při té příležitosti poplenili i Netolice a okolní krajinu. Netolice byly v dalším období střídavě v držení několika majitelů. V roce 1468 obsadil město a vytvořil zde svou základnu známý válečník rytíř Jindřich Roubík z Hlavatec.

Roku 1513 získal Netolice rod Rožmberků. Vilém z Rožmberka si nechal poblíž města postavit v 16. století renesanční lovecký zámek Kratochvíle a kolem zřídil největší oboru pro zvěř v Čechách, která je dodnes unikátně zachovalou renesanční krajinou. V roce 1619 město vypálila Dampierova císařská armáda a z této pohromy a poměrů třicetileté války se město dlouho vzpamatovalo. Netolické panství získali roku 1622 Eggenberkové a na počátku 18. století přešel jejich rozsáhlý majetek na jejich nejbližší příbuzné - na Schwarzenberky, kteří v jižních Čechách vlastnili řadu dalších panství. Rozvoj

města byl přerušen ve 20. století dvěma světovými válkami.

Netolice byly tradičně známé svým chovem koní, trhy, rybníkářstvím a také chlebem. Byl zde založen první pekařský cech v Čechách v roce 1388. V 15. století se v Netolicích narodil stavitel rybníků Štěpánek Netolický. O historii našeho města a regionu se dozvíte více při návštěvě Muzea JUDr. O. Kudrny, které sídlí v renesančním domě na náměstí (zastavení č. 8.). Nenechte si ujít procházku romantickými zákoutími starobylých jihočeských Netolic, oázou klidu a pohody.



Hlavní informační panel a mapy na náměstí ●




Muzeum - tel.: +420 388 324 251, muzeum@netolice.cz
 Infocentrum - tel.: +420 380 421 268, info@netolice.cz
www.muzeumnetolice.cz, www.netolice.cz



Muzeum JUDr. O. Kudrny v Netolicích vydalo tento materiál v roce 2016 v rámci projektu „Podpora muzeí a galerií“, který byl realizován v rámci dotace Jihočeského kraje.


Text: Daniela Liščáková, Oldřich Petrášek
 Grafika a tisk: **BAZA Graphics** Netolice

Neprodejné.




Průvodce městským okruhem Historická krajina Netolicka





1. Přemyslovské hradiště z 10. stol. na vrchu sv. Ján - vznikající archeopark



2. Kostel sv. Václava - původně z 11. stol., sloužil pro potřeby hradiště, několikrát přestavěn



3. Děkanství - klasicistní soubor staveb, přestavěno v 19. stol.



4. Stará škola - neogotická budova z roku 1863 na místě původní středověké školy



5. Kostel Nanebevzetí Panny Marie - děkanský kostel, původně gotický z 13. stol.



6. Solnice - barokní sýpka z 18. stol., podle ústní tradice středověká solnice



7. Radnice - neorenesanční budova z roku 1869 na místě několika renesančních domů



8. Rožmberský dům - renesanční měšťanský dům ze 16. století, původně gotický, dnes Muzeum JUDr. Otakara Kudrny a infocentrum



9. Hotel Beseda z 19. stol., původně barokní stavba



10. Kašna z r. 1677



11. Barokní sousoší sv. Jana Nepomuckého z r. 1738



12. Měšťanský pivovar - z 19. stol., na místě původního renesančního pivovaru z r. 1663



13. Ziegrosserův mlýn - ze 17. stol., ve štítě deska na památku povodně v r. 1663



14. Hrádek u rybníka Mních - zbytky středověkého hrádku neznámého původu



15. Kamenné mosty na hrázi rybníka Mních, pravděpodobně již z 16.-17. stol.



16. Tradiční zástavba - lidové stavby z 18.-19. století, tzv. roubenky v kožichu



17. Neuhauserův dům - jeden z dvanácti domů, které přežily vypálení Netolic v roce 1619



18. Zastavení - vyhlídka na město s připomenutím významného netolického rodu Kudrnů v rámci projektu „Zahradou poznání“.